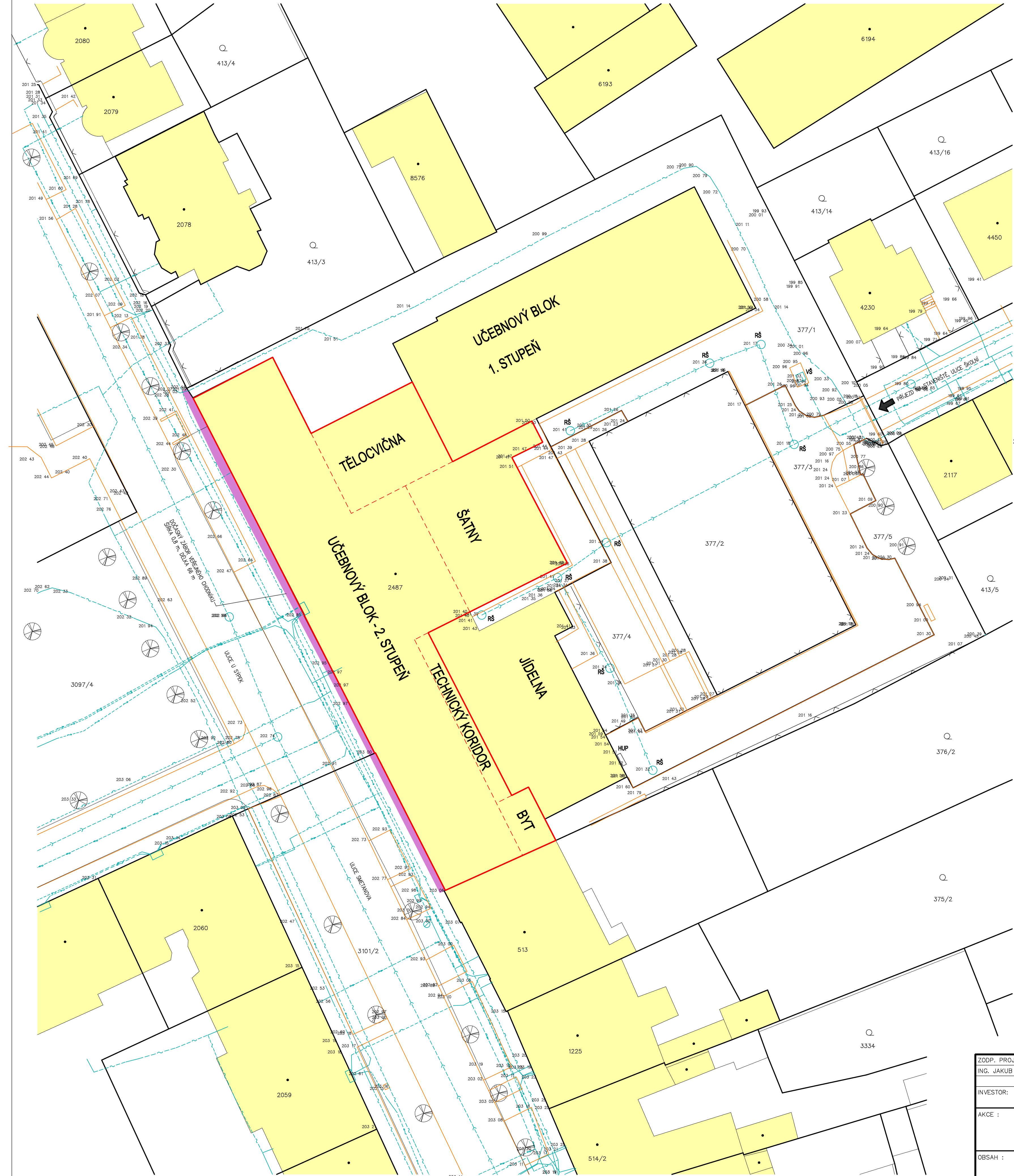
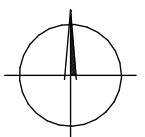



Koordinální situační výkres - M 1:250



- LEGENDA:**
- STÁVAJÍCÍ BUDOVY
  - ŘEŠENÁ ČÁST OBJEKTU
  - STÁVAJÍCÍ KOMUNIKACE
  - SPOLEČNÉ HRANICE PODLE KATASTRU NEMOVITOSTÍ
  - SLUČKY
  - STÁVAJÍCÍ PODZEMNÍ ROZVOD NN
  - STÁVAJÍCÍ VODOVOD, HYDRANT
  - KABELY VEŘEJNÉHO OSVĚTLENÍ, LAMPA VEŘEJNÉHO OSVĚTLENÍ
  - STÁVAJÍCÍ PLYNOVOD
  - STÁVAJÍCÍ JEDNOTNÁ KANALIZACE, REVIZNÍ ŠACHTA
  - STÁVAJÍCÍ OPLOČENÍ
  - STROMY
  - KÓTA NADMOŘSKÉ VÝŠKY
  - RŠ REVIZNÍ ŠACHTA
  - VŠ VODOMĚRNÁ ŠACHTA
  - HUP HLAVNÍ UZÁVĚR PLYNU



ZODP. PROJEKTANT		VYPRACOVAL	KATASTR	 <b>Ing. Jakub Burý</b> projekty • konzultace • inženýring Tovačovského 2784/24, 767 01 Kroměříž projekce@bury.cz   www.bury.cz	
ING. JAKUB BURÝ		ING. JAKUB BURÝ	KROMĚŘÍŽ		
			P. Č. ST. 2487		
INVESTOR: MĚSTO KROMĚŘÍŽ VELKÉ NÁMĚSTÍ 115/1, 767 01 KROMĚŘÍŽ					
AKCE : <b>ZŠ U SÝPEK Č. P. 1462 KROMĚŘÍŽ OPRAVA STŘECHY NAD UČEBNAMI</b>				DATUM	03/2024
				STUPEŇ	DPS
				ZAK. Č.	02-24
				MĚŘITKO	1:250
OBSAH : <b>C.3 KOORDINAČNÍ SITUAČNÍ VÝKRES</b>				ČÁST:	Č. VÝK.
				<b>C.</b>	<b>C.1</b>